



CARTE-GUIDE



CYCLO-VOIE DE LA LIGNE DU MOCASSIN



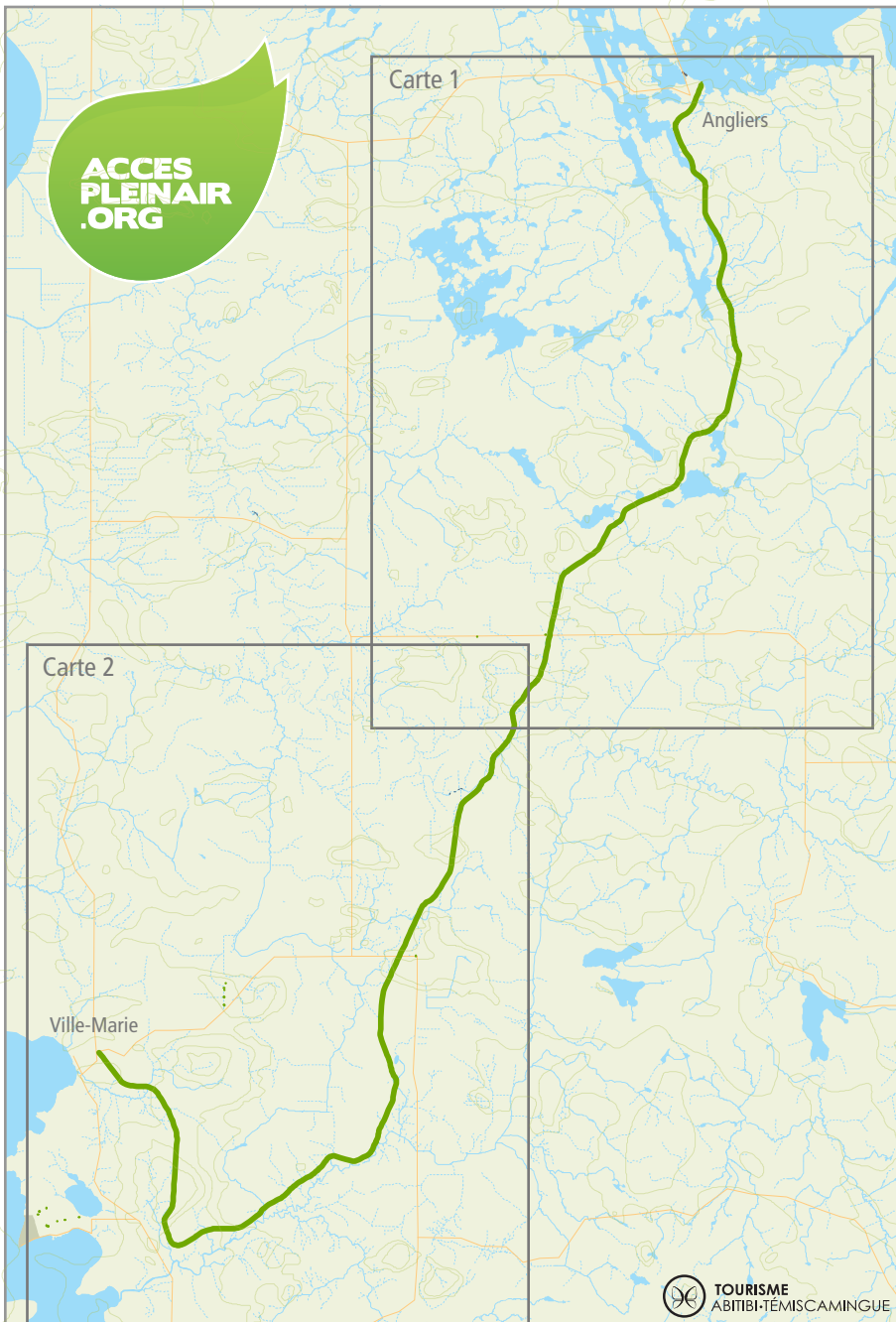
ÉDITION 2013



TOURISME ABITIBI-TÉMISCAMINGUE

ACCES
PLEINAIR
.ORG

Pour organiser vos sorties!



Villes et villages à proximité

Angliers, Laverlochère, Lorrainville, Béarn, Duhamel-Ouest, Ville-Marie

Description générale

Région touristique : Abitibi-Témiscamingue
Longueur relevée : 45,3 km
Pente totale : Faible (ancien chemin de fer)
Degré de difficulté : Facile
Revêtement : Criblure de pierre

Cette carte a été préparée à partir de renseignements fournis par des cyclistes jugés suffisamment fiables et expérimentés. Des erreurs ou des omissions sont toujours possibles et Tourisme Abitibi-Témiscamingue ne peut accepter la responsabilité pour tout problème ou accident qui découlerait de cette carte ou imputé à son utilisation. Pour information ou commentaires : repertoire@atrat.org

Cette carte intègre de l'information géographique de source gouvernementale. Pour des besoins de représentation, certaines données ont subi des transformations et des adaptations qui ont pu modifier la donnée originale.

Données originales utilisées Années

Cartes topographiques à l'échelle de 1/20 000 2000
Numéros de feuillets utilisés : 31M11-200-102, 31M06-200-202, 31M06-200-201, 31M06-200-101
Source des données utilisées
 Ministère des Ressources naturelles et de la Faune © Gouvernement du Québec

Légende :

Accès :

- Pts de départ et d'arrivée
- Borne kilométrique
- Rampe de mise à l'eau
- Quai
- Stationnement

Pause :

- Table de pique-nique
- Table de pique-nique couverte
- Toilettes

Hébergement et ravitaillement :

- Auberge de jeunesse
- Camping aménagé gratuit
- Camping aménagé payant
- Chalet & refuge à louer
- Gîte touristique
- Hôtellerie
- Pourvoirie
- Épicerie/dépanneur
- Restaurant

Activité et attrait :

- Service d'accueil
- Baignade
- Location de kayak de mer
- Location de vélo
- Sentier pédestre
- Observation des oiseaux
- Interprétation de la nature
- Terrain de golf
- Musée ou site historique
- Visite industrielle
- Visite agrotouristique

Urgence :

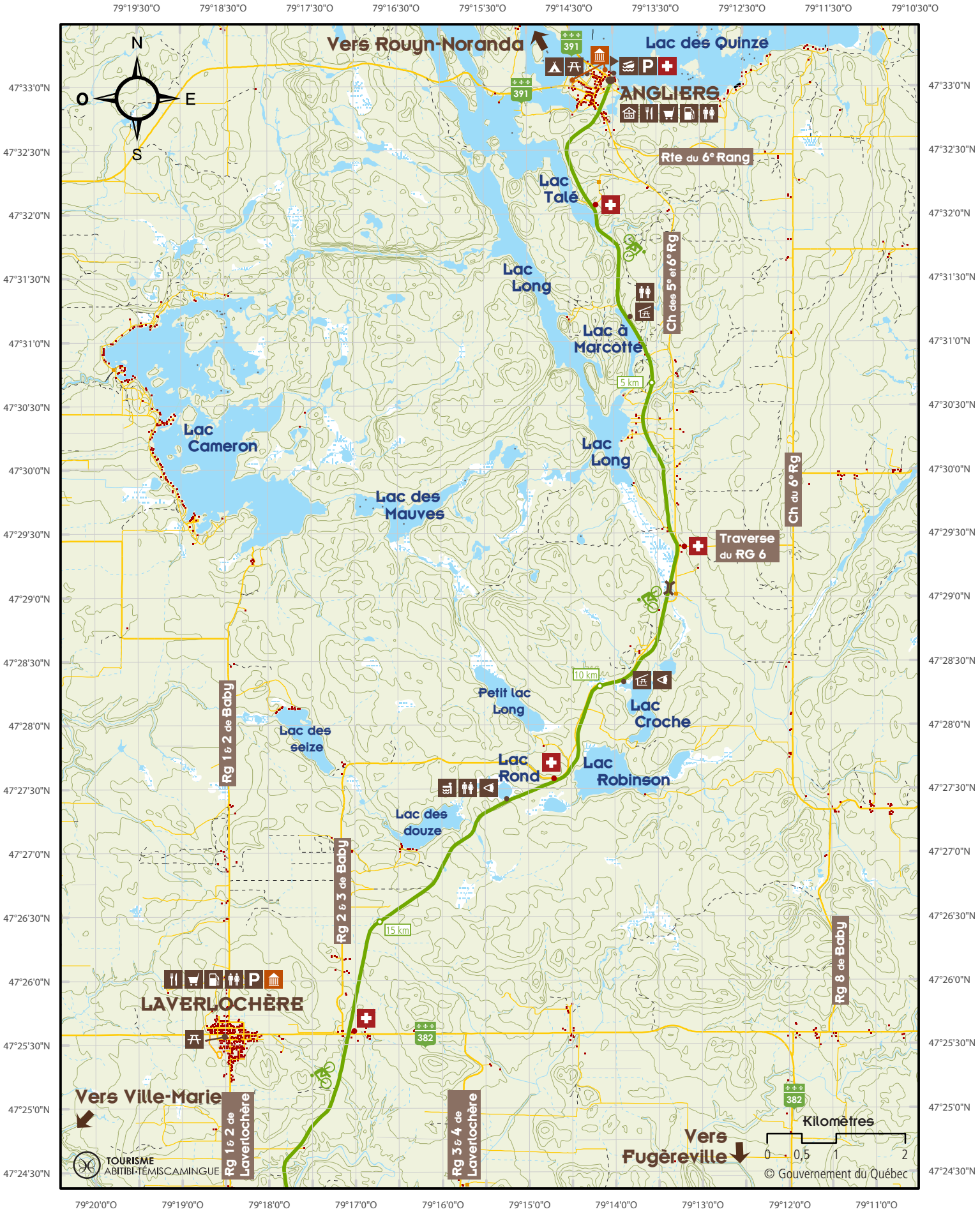
- Sortie d'urgence
- Hôpital
- CLSC

Route et bâtiment :

- Route pavée
- Chemin de gravier
- Bâtiment
- Pont (réseau routier)
- Tour de communication
- Pont chevauchant la rivière

VOTRE SÉCURITÉ VOTRE RESPONSABILITÉ

- Porter un casque
- Circuler à l'extrême droite de la piste
- Dépasser par le côté gauche
- En groupe, circuler à la file
- Respecter la signalisation
- Dégager la voie lors d'un arrêt
- Apportez suffisamment d'eau et de nourriture pour la durée de la sortie
- Rapportez vos déchets.

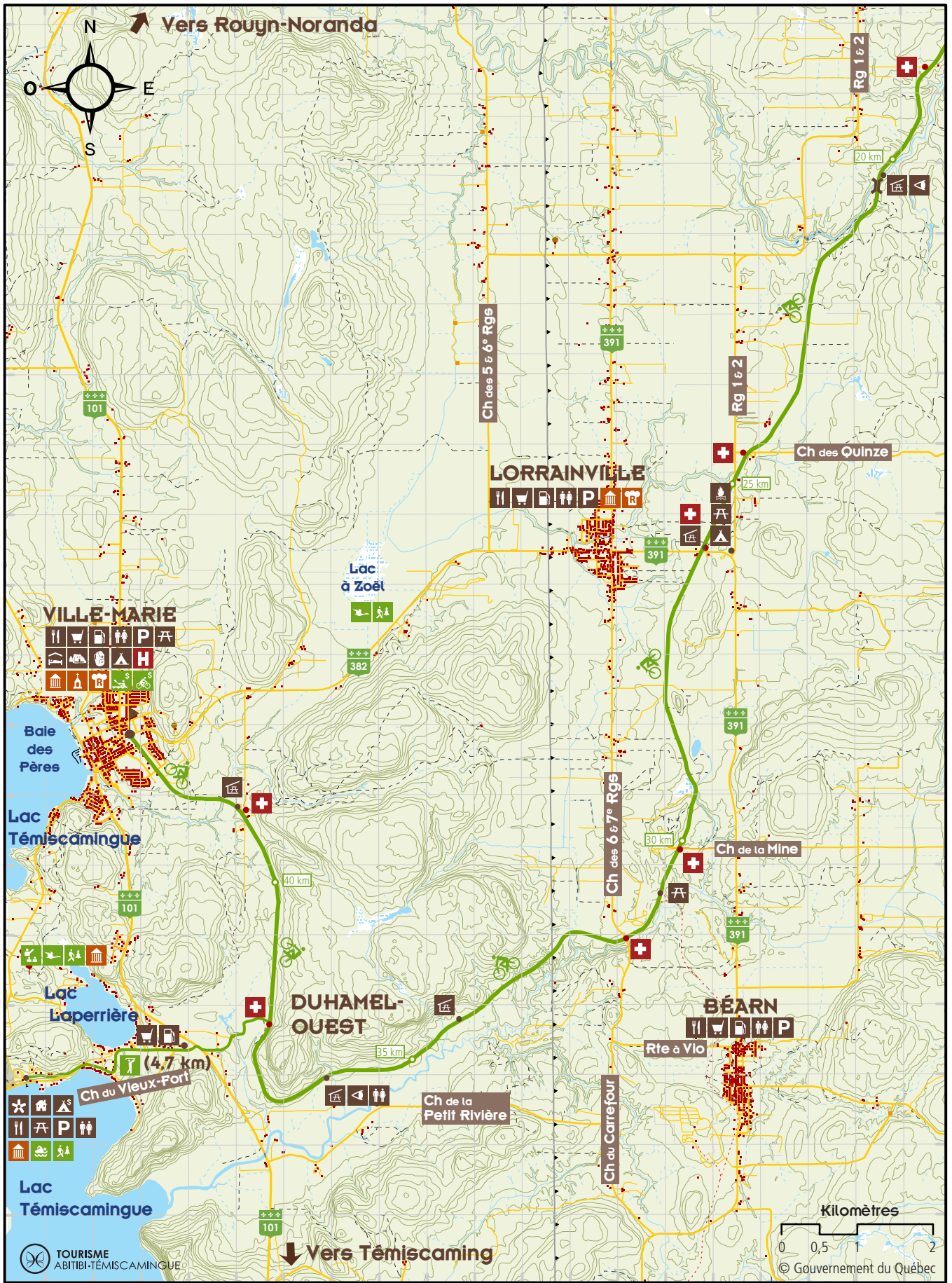




79°27'0"O 79°26'0"O 79°25'0"O 79°24'0"O 79°23'0"O 79°22'0"O 79°21'0"O 79°20'0"O 79°19'0"O 79°18'0"O

47°25'0"N
47°24'30"N
47°24'0"N
47°23'30"N
47°23'0"N
47°22'30"N
47°22'0"N
47°21'30"N
47°21'0"N
47°20'30"N
47°20'0"N
47°19'30"N
47°19'0"N
47°18'30"N
47°18'0"N
47°17'30"N
47°17'0"N
47°16'30"N

47°25'0"N
47°24'30"N
47°24'0"N
47°23'30"N
47°23'0"N
47°22'30"N
47°22'0"N
47°21'30"N
47°21'0"N
47°20'30"N
47°20'0"N
47°19'30"N
47°19'0"N
47°18'30"N
47°18'0"N
47°17'30"N
47°17'0"N
47°16'30"N



Vers Rouyn-Noranda

Vers Témiscaming

VILLE-MARIE

LORRAINVILLE

DUHAMEL-
OUEST

BÉARN

Baie des Pères

Lac Témiscamingue

Lac Laperrière

Lac Témiscamingue

Lac à Zoét

Ch du Vieux-Port

Ch de la
Petit Rivière

Ch du Carrefour

Rte a Vio

Ch de la Mine

Ch des Quinze

Rg 1 & 2

Ch des 5 & 6^e Rgs

101

382

30 km

391

25 km

20 km

40 km

35 km

4.7 km

TOURISME
ABITIBI-TÉMISCAMINGUE

Kilomètres
0 0,5 1 2

© Gouvernement du Québec

79°27'0"O 79°26'0"O 79°25'0"O 79°24'0"O 79°23'0"O 79°22'0"O 79°21'0"O 79°20'0"O 79°19'0"O 79°18'0"O