

Lac Robinson (3 - 7 km)
 Le chemin de portage a été dévié à la suite d'une inondation. Gardez la droite pour rester sur le sentier original si vous souhaitez relever un défi, ou prenez la route plus facile le long du lac Robinson.

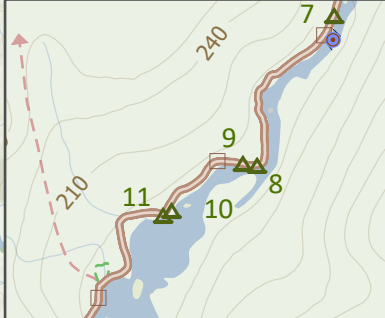
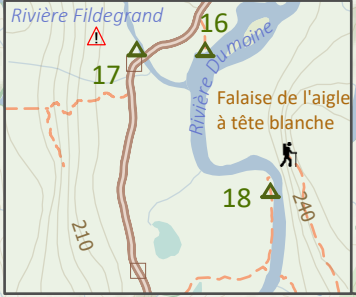
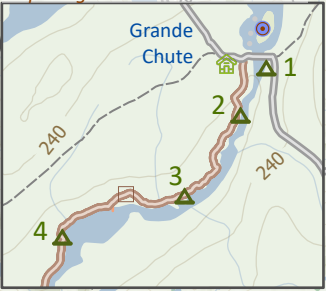
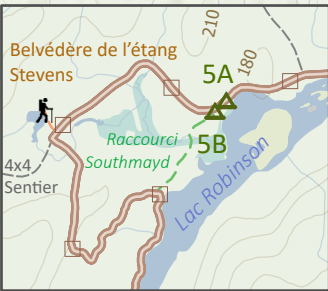
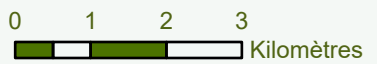
Grande Chute (0 Km)
 Lorsqu'on arrive par la route R0772 ou par le chemin Dumoine, c'est ici que commence le sentier nord qui descend la route de portage historique en direction du chemin de portage de la Dumoine.

Halte Bertrand (16 Km)
 Danger: le sentier traverse la rivière Fildegrand à cet endroit. Le niveau d'eau de la rivière a tendance à fluctuer, ce qui peut poser un risque.

Rapides du Pin Rouge (9 Km)
 Restez sur le côté est du sentier le plus près de la rivière pour éviter les endroits où les vestiges de la chemin de portage disparaissent dans la forêt.

- | | |
|---|---------------------------------------|
| ● Noms de lieux | — Chemin de portage |
| ▲ Emplacement de camping | - - - Sentier plus facile |
| ● Rampe de mise à l'eau | - - - Vestige de la chemin de portage |
| ■ Cabane | - - - Embranchement |
| 🏠 ZEC Dumoine Stationnement des visiteurs | — Contour (30 m) |
| 🚶 Belvédère | - - - Sentier |
| ⦿ Rapides | — Cours d'eau |
| ⚠ Danger | ■ Sentier d'accès à l'eau |
| □ Station hydrométrique | ■ Plan d'eau |
| □ Borne kilométrique | ■ Milieu humide |
| — Route | ■ Aire protégée |

Chemin de portage Dumoine



Parc provincial de Grant's Creek

Parc provincial Driftwood

Rivière des Outaouais

Stonecliffe

Début du sentier sud

Point d'accès sud au site historique (26 Km)

Début du sentier nord

Grande Chute

Belvédère de l'étang Stevens

Cabane du contremaître

Rapides du Pin Rouge

Halte Potvin

Falaise de l'aigle à tête blanche

Chute à Ryan (20.7 Km)

Rapides-des-Joachims

Mackey

Rolphton

Barrage

Barrage