

SÉPAQ

PARC NATIONAL D'OPÉMICAN

Territoire protégé. Expérience grandeur nature.

Préparez-vous à naviguer sur les chemins d'eau du lac Témiscamingue et du lac Kipawa, à camper au sommet des parois rocheuses surplombant le lac Témiscamingue et à vous rassembler près du feu sous les grands pins.

LES COUPS DE CŒUR DE L'ÉQUIPE



A

Le circuit patrimonial

Venez visiter le cœur du parc national d'Opémican! Notre circuit patrimonial vous fera visiter plusieurs bâtiments historiques reconstruits ou restaurés incluant la fameuse Auberge Jodoin. Venez apprendre sur la vie à Opémican au temps du flottage du bois à travers des expériences audio-visuelles. Soyez prêts pour un voyage dans le temps!



B

Nos planches à pagaie géantes

Parfait pour une sortie individuelle, en gang ou en famille sur le lac Témiscamingue. Nos planches à pagaie party ont autant d'utilisations que vous pouvez en imaginer! Très stables et très confortables, nos planches font fureur. Disponibles pour des sorties d'une heure, quatre heures ou pour toute la journée. Premier arrivé, premier servi!



C

Le sentier de la rivière Kipawa : parcours Laniel Broken-Bridge

Avis aux marcheurs aguerris, nous avons un tout nouveau sentier de 10 kilomètres de long qui saura satisfaire votre envie d'aventure. Venez longer la rivière Kipawa tout en profitant des nombreux points de vue sur ses rapides tumultueux. Bottes de marche et collations recommandées!



D

La pêche au doré

Quoi de mieux qu'une partie de pêche matinale sur l'un de nos lacs paisibles? En plus, nous avons la chance de nous situer dans un territoire reconnu pour la pêche au doré! Consultez notre plan de pêche sur notre site web pour plus d'information sur les lacs accessibles et les modalités de pêche.



E

Canot-camping : Secteur du Lac-White

Les grandes sorties en canot et les nuits en camping rustique ne vous font pas peur? Nous avons la formule parfaite pour vous : un circuit nautique en arrière-pays reliant le lac Kipawa à cinq de nos lacs intérieurs. Préparez-vous bien, cette aventure se déroule sur 2 (à 5) jours sur un territoire où vous vous sentirez seuls au monde.



F

Notre équipe passionnée

Que vous ayez une question, un souci, ou un commentaire, notre équipe de passionnés est là pour vous répondre. Notre équipe est fière de vous servir et de s'assurer que vous puissiez profiter le plus que possible de votre séjour au parc; que ce soit du bloc sanitaire propre, des suggestions de randonnées extraordinaires ou des opportunités d'apprentissage avec nos gardes-parc.

DES SENTIERS À PARCOURIR

		LONGUEUR ET DURÉE*		NIVEAU	LIEU DE DÉPART
	La Grande-Chute – Un court sentier qui vous emmènera jusqu'au coeur de la chute! Endroit idéal pour pique-niquer en famille, ce sentier et son mini-parcours d'hébertisme fera le bonheur des enfants! La supervision d'un adulte est recommandée (rivière à proximité)	1,2 km aller-retour	45 min	F	Stationnement de la Grande-Chute. Accès par le chemin de la rivière Kipawa.
	La rivière Kipawa : Parcours Grande Chute-Inukshuk – Envie de prolonger votre sortie? Ce beau sentier vous permettra de vous retrouver seul en forêt, sous un magnifique couvert forestier avec le grondement du rapide Hollywood de la rivière Kipawa en arrière-plan! Ce sentier comporte plusieurs montées et descentes, parfait pour ceux et celles qui ne craignent pas de voir leur rythme cardiaque augmenter! Vous pourriez y admirer la Grande-Chute d'un angle qui était jusqu'ici inaccessible!	2,7 km aller	1 h 30 min	I	Accès par le sentier de la Grande Chute ou par le sentier de l'Inukshuk
	L'Inukshuk – Ce sentier offre de magnifiques points de vue, alors qu'il frôle des parois de roc, traverse une cédrière et donne accès aux berges du lac Témiscamingue, par l'entremise d'un spectaculaire escalier de pierres. La supervision d'un adulte est recommandée (paroi rocheuse à proximité)	2,4 km aller-retour	1 h	I	Stationnement de l'Inukshuk. Accès par le chemin de la rivière Kipawa.
	La Paroi-aux-Faucons – Magnifique sentier facilement accessible pour les poussettes. Il vous mènera près d'une paroi rocheuse, souvent fréquentée par les faucons pèlerins. Levez les yeux vers le ciel et vous pourrez peut-être les apercevoir en plein vol. La supervision d'un adulte est recommandée (paroi rocheuse à proximité)	1,8 km boucle	45 min	F	Stationnement de la Paroi-aux-Faucons. Accès par le chemin de la rivière Kipawa.
	La rivière Kipawa: Parcours Laniel-Broken Bridge – Ce sentier longe la rivière Kipawa et offre plusieurs points de vue sur ses rapides. Prévoyez des bonnes bottes de marche, quelques petites collations et prenez une pause entre les bouleaux jaunes ou sur des roches afin d'observer ce magnifique cours d'eau. **Recommandé aux marcheurs expérimentés seulement	10 km aller	6 h	D	Poste d'accueil à Laniel, accès an arrière de la barrage à Laniel ou par le chemin de la rivière Kipawa, à côté du Broken Bridge
	L'Estacade – Piste de randonnée et de vélo qui vous donnera une vue d'ensemble de la Pointe-Opémican. Une belle boucle pour découvrir les principaux attraits et services du secteur.	3 km boucle	1 h	F	Centre de services de la Pointe-Opémican, accès par le chemin Opémican.
	Piers – En gagnant de l'altitude rapidement, ce sentier offre une belle vue sur le Poste de relais d'Opémican, ainsi que sur le lac Témiscamingue. Saurez-vous repérer le petit peuplement de pruches sur le retour?	1,7 km boucle	1 h	I	Centre de services de la Pointe-Opémican, accès par le chemin Opémican.
	De la Prucheraie – Prolongez le plaisir de votre randonnée dans le Sentier des Piers en empruntant cette section qui vous emmènera dans une forêt majestueuse.	1,6 km aller	45 min	I	Centre de services de la Pointe-Opémican, accès par le Sentier des Piers ou le Chemin Jodoin.
	Des Éclaireurs – Sortez des sentiers battus et partez en randonnée sur le plateau surplombant la Pointe-Opémican. Une belle boucle pour ceux qui veulent s'initier à la longue randonnée.	7,6 km boucle	3 h	I	Centre de services de la Pointe-Opémican, accès par le chemin Jodoin ou le Sentier de la Prucheraie.
	Chemin Jodoin – Empruntez l'ancien chemin d'accès de la pointe Opémican pour une belle randonnée en vélo ou à pied. Parfait pour aller promener pitou!	4 km aller-retour	1 h30	F	Centre de services de la Pointe-Opémican, accès par le chemin Opémican.

	Randonnée pédestre		Vélo de montagne
	Aire de jeux		Aire de pique-nique
	Auto-interprétation		Chiens autorisés sepaq.com/animaux
	Dépôt canot		Mise à l'eau canot
	Expérience famille		Accessibilité poussette

F : facile I : intermédiaire D : difficile

*Les durées et les niveaux de difficulté mentionnés le sont à titre indicatif et se réfèrent à la saison estivale.

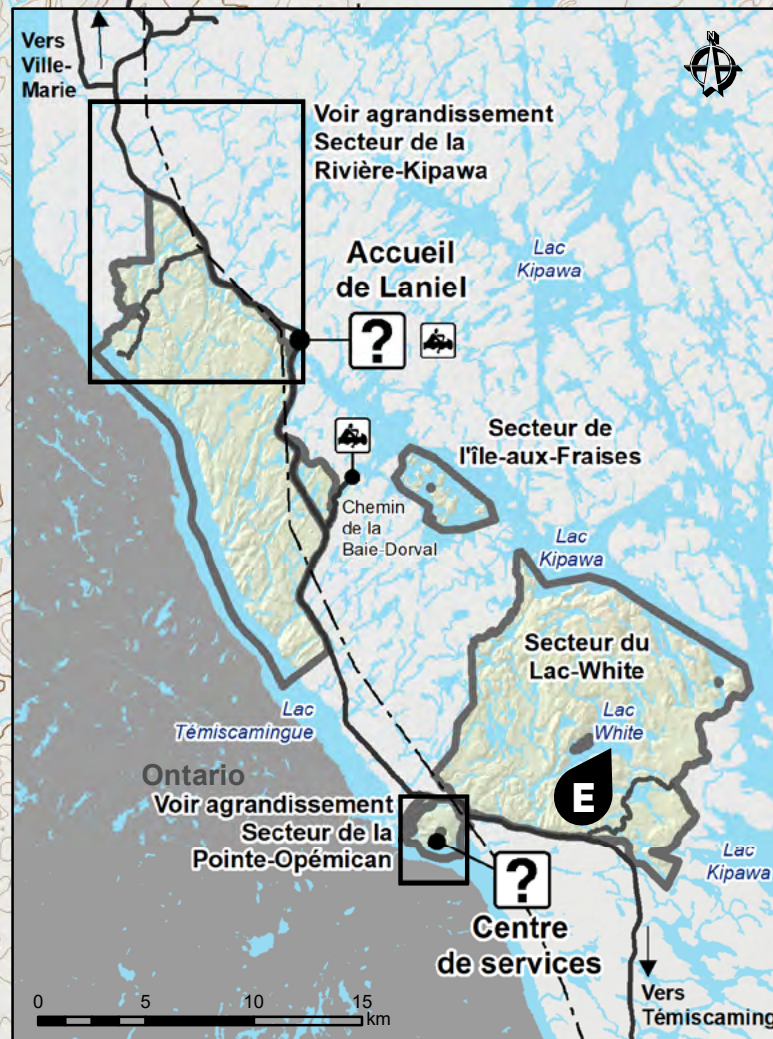


EN NATURE, MA SÉCURITÉ, C'EST MA RESPONSABILITÉ

Les activités en plein air peuvent comporter certains risques.

Vous devez vous assurer de posséder les compétences et les habiletés requises pour la pratique de l'activité choisie. Il est important de connaître les risques inhérents à cette activité, de respecter vos capacités et de disposer des équipements appropriés. Vous préparer adéquatement constitue le premier pas vers la pratique agréable et sécuritaire de vos activités.

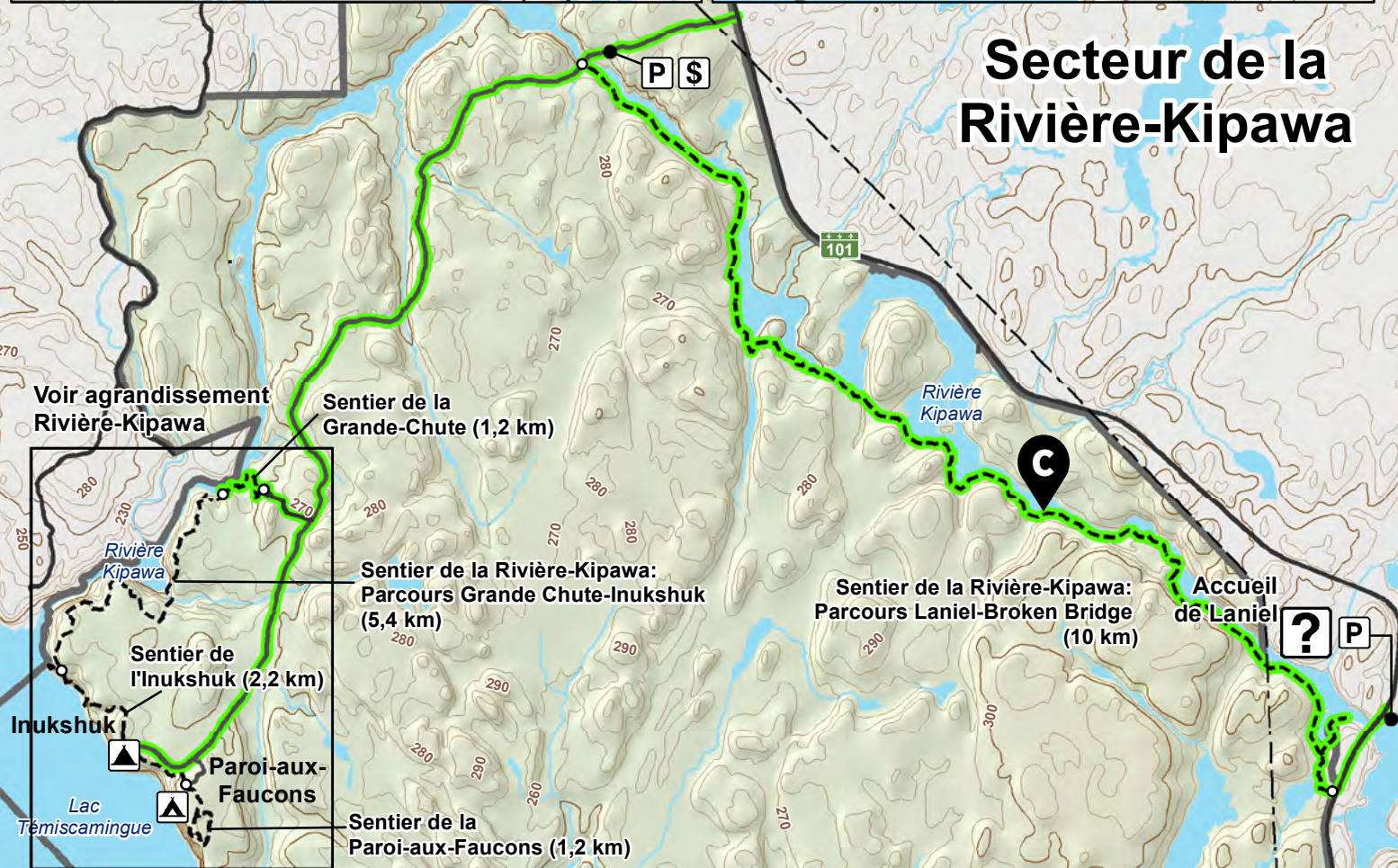
Pour plus d'information, consulter notre site Web à sepaq.com/securite



Secteur de la Pointe-Opémican



Secteur de la Rivière-Kipawa



	Accueil		Location vélo		Route secondaire
	Aire de jeux		Mise à l'eau de canot		Sentier
	Borne d'autoperception (Droit d'accès seulement)		Pique-nique		Piste cyclable
	Boutique		Point de vue		Endroit où les chiens sont autorisés
	Camping aménagé/ Prêt-à-camper		Rampe de mise à l'eau		Limite du parc national
	Camping rustique		Stationnement		Chiens autorisés
	Déchets et recyclage		Téléphone	L'information fournie sur cette carte peut changer sans préavis. En cas de disparité, l'information sur le terrain doit prévaloir en tout temps.	
	Défibrillateur externe automatisé		Toilette sèche/ Bloc sanitaire	Les altitudes sont exprimées en mètres.	
	Dépôt canot		Vidange de véhicule récréatif	Les distances de sentier sont exprimées en kilomètres.	
	Douche		Longueur des sentiers (km)	Cette carte intègre de l'information géographique de source gouvernementale et des adaptations qui ont pu modifier la donnée originale.	
	Location canot		Début/Fin du circuit patrimonial	Données originales utilisées : Années 2023	

Télécharger la carte Avenza Maps

Données originales utilisées : Années 2023
 Banque de données Sépaq
 Cartes topographiques à l'échelle de 1/20 000
 Source des données utilisées : Ministère des Ressources naturelles et des Forêts © Gouvernement du Québec

RENDEZ-VOUS AVEC LA DÉCOUVERTE



Au rythme des sweepers

Joignez-vous à bord de la fameuse chaloupe de drave le temps d'une sortie sur le lac Témiscamingue. Cette activité de découverte immersive vous invite à expérimenter ce que pouvait être le métier de sweeper à la Pointe-Opémican. Vous aurez la possibilité de vous mettre dans la peau des travailleurs de l'époque et de naviguer à bord de cette embarcation. Venez en apprendre plus sur le patrimoine maritime et industriel de la région du Témiscamingue et le désir intemporel de découvrir la splendeur du territoire.

Histoire d'une pointe pas comme les autres

Théâtre du développement industriel au fil des années, la pointe Opémican a connu l'aller et venue de nombreux bateaux, machines et travailleurs. Les traces de ces activités sont encore visibles aujourd'hui par le patrimoine historique qui a résisté à l'érosion du temps. Accompagnez-nous lors d'une visite guidée des bâtiments historiques et immergez-vous dans le rythme de vie d'antan. C'est aussi l'occasion de poser toutes vos questions à l'un de nos gardes-parc naturalistes.

Qui est Kana?

As-tu déjà entendu parler du pékan? Cet animal mystérieux en est fait notre animal emblématique! Ici, on le prénomme Kana. Joins-nous lors d'une activité éducative pour en apprendre plus sur son mode de vie. Tu deviendras un expert du pékan en un rien de temps. En plus, un beau coloriage t'attend à la fin!



Apprenti garde-parc

Tu as entre 7 et 12 ans? Tu souhaites contribuer à la mission d'un parc national tout en le découvrant et en t'amusant? Viens rejoindre notre équipe d'Apprentis garde-parc et relève les différents défis qui s'offrent à toi!

Expérience famille

Youpi, c'est gratuit!

Pour les jeunes de 17 ans et moins, l'accès, l'hébergement et le prêt de certains équipements sont gratuits.

L'offre varie d'un établissement à l'autre.



La Pointe-Opémican en rabaska


Mais qu'est-ce qu'un rabaska? Venez le découvrir en participant à une sortie sur le majestueux lac Témiscamingue. Vous aurez la chance de monter à bord de cette embarcation d'origine algonquienne qui peut accueillir jusqu'à 12 personnes! Chacun y mettra du sien pour faire aller de l'avant l'activité. Un guide naturaliste vous accompagnera pour discuter avec vous de la Pointe-Opémican et de la magnifique et parfois surprenante nature qui démarque ce territoire. C'est un rendez-vous à ne pas manquer.



CONSERVER POUR DEMAIN

Freinons l'introduction du cladocère épineux

Alerte aux pêcheurs et aux amateurs d'activités nautiques! Le cladocère épineux, ce petit crustacé envahissant, est détecté dans le lac Témiscamingue depuis 2019. Sa présence est inquiétante puisqu'il a la capacité de bouleverser les populations indigènes de zooplanctons par la prédation et la compétition. Cela affecte négativement la chaîne alimentaire et, par le fait même, les espèces de poissons se nourrissant de zooplanctons. La prévention est le meilleur moyen pour lutter contre la propagation de cet envahisseur microscopique. Puisqu'il a la fâcheuse habitude de s'agripper au matériel de pêche et aux embarcations nautiques, il suffit de faire une inspection et un lavage de votre équipement avant de vous promener d'un plan d'eau à un autre. Une station de lavage est à votre disposition près du quai public de Laniel et à la station de vidange de la Pointe Opémican. Vous pourrez ainsi profiter pleinement de vos sorties en ayant la conscience tranquille!



Attention à nos tortues!

De la fin mai à la fin juin, les tortues serpentes sont en pleine période de ponte et recherchent des endroits sablonneux ou rocaillieux pour y creuser leur nid. Leur quête les mène souvent sur nos sentiers et nos routes puisque ce sont de bons milieux pour y déposer leurs œufs. Nous vous invitons donc à garder l'œil ouvert afin de ne pas les écraser lors de leur sortie sur nos chemins. Par ailleurs, les tortues ont besoin de toute leur énergie lors de la ponte, nous vous invitons donc à ne pas les déranger lorsqu'elles s'affairent à cette tâche laborieuse!

À bas la pollution lumineuse

Qu'il est agréable d'observer les étoiles dans l'immense ciel nocturne du parc national d'Opémican. Que ce soit à partir de l'auberge Jodoin ou des sites de prêt-à-camper du secteur de la Rivière-Kipawa, la grandeur de cette voûte est toujours impressionnante. On doit la beauté de notre ciel à la quasi absence de pollution lumineuse provenant du parc lui-même mais aussi des villes aux alentours. En effet, nous avons la chance de nous situer dans un secteur où peu de lumière est projetée vers le ciel ce qui permet non seulement l'observation des étoiles mais aussi l'épanouissement de l'écosystème. De ce fait, avec l'aide du parc national du Mont-Mégantic, nous avons débuté les démarches afin d'obtenir la certification Parc International de Ciel Étoilé de l'International Dark-Sky Association (IDA).


Une transformation d'envergure pour la baie Opémican

Ayant connu un lourd passé industriel, la baie Opémican porte encore aujourd'hui les traces de ces activités. Elle est maintenant contaminée par différents hydrocarbures qui se sont accumulés dans son substrat. Bien que la baignade et les embarcations nautiques y soient interdites afin de ne pas encore plus perturber ce milieu, un changement d'envergure s'impose. C'est pourquoi un projet de décontamination est enclenché afin de remettre la baie dans son état d'origine. Monté sur quelques années, ce projet permettra au milieu naturel de se remettre sur ses pieds. La grande majorité du sol contaminé sera dragué et une autre partie sera encapsulée. Ne vous inquiétez pas, il sera un jour possible de profiter de cet endroit magnifique sans soucis!

ACTIVITÉS DE DÉCOUVERTE

Consultez la programmation pour enrichir votre visite.

Vous y trouverez des activités divertissantes pour explorer le parc sous tous ses angles.



LES ESSENTIELS À SAVOIR



TARIFS*

- Droits de pêche :
20,78 \$/jour, 103,81 \$/7 jours consécutifs
- Nuitée de camping : 33,30 \$ à 54,25 \$/nuit
(varie selon le type d'emplacement et la saison)
- Nuitée en prêt-à-camper : 125,00 \$ à 179,00 \$/nuit
(varie selon la saison)

* Tarifs de la saison 2023. À noter que ces tarifs sont sujets à changement sans préavis. Les tarifs fournis par nos préposés au téléphone ou au comptoir d'accueil ont toujours préséance sur ceux indiqués ici.

** La MRC de Témiscamingue offre un rabais de 50% sur les droits d'accès et de 25% sur la carte annuelle du parc pour les résidents du Témiscamingue. La valeur du rabais sur la carte annuelle du parc peut aussi être appliquée sur l'achat de la carte réseau Sépaq.

Location d'équipement

	1 h	4 h	Journée
Canot	18,50 \$	37,00 \$	53,00 \$
Kayak récréatif simple	17,00 \$	34,00 \$	48,00 \$
Kayak de mer simple	19,75 \$	39,50 \$	56,50 \$
Kayak de mer double	26,50 \$	53,00 \$	75,50 \$
Pédalo - 2 places	21,75 \$	43,50 \$	
Pédalo - 4 places	25,25 \$	50,50 \$	
Planche surf à pagaie (SUP)	18,00 \$	34,00 \$	48,25 \$
Planche surf à pagaie (SUP) - 8 personnes	28,00 \$	52,00 \$	73,75 \$
Vélo	20,00 \$	40,00 \$	57,25 \$

Heure d'arrivée et de départ

	Arrivée	Départ
Camping :	15 h	14 h
Prêt-à-camper :	17 h	Midi

Nos parcs nationaux

Avec des millions de visites tous les ans dans nos parcs nationaux, chaque comportement nuisible peut causer des dommages permanents à l'environnement, en plus d'affecter l'expérience des autres visiteurs. Pour profiter longtemps de cette nature exceptionnelle, prenons-en soin.

5 BONS COMPORTEMENTS À ADOPTER EN NATURE



Restez dans les sentiers et les espaces aménagés

Abstenez-vous de prendre des raccourcis pour éviter la dégradation de la flore.



Ne ramassez pas de bois mort*

Afin de préserver les richesses naturelles, il est interdit en tout temps de prélever des éléments naturels (animaux, plantes, bois mort, roches, etc.).



Ne nourrissez pas les animaux*

Laissez les animaux se nourrir eux-mêmes pour ne pas affecter leurs comportements naturels. Gardez toute nourriture hors de leur portée.



Gardez vos distances quand vous observez les animaux

S'ils sont dérangés à répétition, les animaux risquent de changer leur comportement, puis d'éprouver des difficultés à s'alimenter, à se reproduire et à communiquer entre eux.



Respectez la quiétude des lieux et le couvre-feu

Les gens visitent les parcs nationaux pour se détendre et pour profiter de la nature. Respectez le couvre-feu et évitez en tout temps de faire jouer de la musique.

*Le non-respect de la réglementation et des activités autorisées constitue une infraction à la Loi et au Règlement sur les parcs.



Parc national
d'Opémican



PCF



Photos: Éric Deschamps, Mathieu Dupuis, Éliane Daoust, Sarah Lavoie, Yan Kaczinski, William Renaud, Marissa Briggs, Beside, Catherine Bernier

sepaq.com/opemican